























**LEGENDA**

- GLI INDICATORI DEL PAESAGGIO**
-  **A** L'ACQUA NEL SUO PAESAGGIO, CON LA VEGETAZIONE RIPARIALE E LE SISTEMAZIONI AGRARIE DELLE PIANE CIRCOSTANTI
  -  FUMI NEI RILIEVI
  -  FUMI IN PIANURA
  -  TORRENTI E ACQUE NATURALI
  -  FUMI MARE CON ALVEI SASSOSI/SABBIOSI
  -  COMPLUVI IN QUOTA
  - B LA COSTA JONICA**
  -  LA SPIAGGIA E LE SUE DUNE
  -  LA COSTA ROCCIOSA
  -  LA PIANURA CON LE SISTEMAZIONI ARBOREE TIPICHE (OLIVETI E AGRUMETI)
  -  ORTI
  -  LE AREE UMIDE
  - C LA COSTA TIRRENICA**
  -  LA SPIAGGIA SABBIOSA E LE MACCHIE COSTIERE
  -  LE AREE UMIDE RELITTE O BONIFICATE
  -  LA PIANURA ALLUVIONALE CON LE SISTEMAZIONI AGRARIE TRADIZIONALI
  -  LA PIANURA DI TRANSIZIONE CON LE SISTEMAZIONI ARBOREE TIPICHE (OLIVETI E AGRUMETI)
  -  AGRUMETI
  - D IL PAESAGGIO DEI RILIEVI**
  -  SPARTIACQUE
  -  CRINALI PRINCIPALI
  -  LUOGHI SENSIBILI DA UN PUNTO DI VISTA PAESAGGISTICO: PUNTI DI VISTA, PUNTI CAUCINALI, EFFETTI DEL LIMITE, PARTICOLARITÀ TIPO-MORFOLOGICHE
  -  AREE CALANCHIVE O ALTRE FORME DI EROSIONE
  -  LE PIANE INTERNE, MACCHIE E RADURE CIRCOLARI
  -  LE AREE BOSCADE
  -  LE COLTURE ARBOREE TRADIZIONALI
  -  VERSANTI ERBOSI
  - E L'INSEDIAMENTO**
  -  CENTRI URBANI DI CRINALE, DI MEZZA COSTA, DI FONDOVALLE
  -  EDIFICI DI VALORE STORICO/ARCHITETTONICO E EDILIZIA RURALE DI INTERESSE TIPOLOGICO
  -  EDILIZIA RECENTE
  -  VIABILITÀ STORICA PRINCIPALE
  -  VIABILITÀ STORICA SECONDARIA
  -  LINEA FERROVIARIA
  -  INFRASTRUTTURE RECENTI



**COMUNE DI CARDINALE**  
provincia di Catanzaro



QC\_P  
PTCP  
P

**PIANO STRUTTURALE COMUNALE (P.S.C.)**  
**DOCUMENTO PRELIMINARE**

ALL.  
04  
12-04-12

**I TECNICI:**  
Ing. Nino Stefanucci (COORDINATORE E PROGETTISTA)  
Ing. Domenico Stefanucci (PROGETTISTA)  
Ing. Giuseppe Stefanucci (PROGETTISTA)  
Ing. Vincenzo Papaleo (PROGETTISTA)

Arch. Pietro Debiello (PROGETTISTA)  
Ing. Nicolino Armacida (TECNICO ACUSTICO)  
Dott. Geol. Andrea Leuzzi (GEOLOGO)  
Dott. Agr. Rocco Iamello (AGRONOMO)

**QUADRO DI RIFERIMENTO  
NORMATIVO E DI PLANIFICAZIONE:**  
PIANO TERRITORIALE DI  
COORDINAMENTO PROVINCIALE -  
DOCUMENTO PRELIMINARE:  
Stralcio della tav. P.3 - Forma e struttura  
del Paesaggio - sc. 1:25.000.

**SCALA 1:25.000**

Adottato il .....

Approvato il .....

**COMUNE DI CARDINALE**  
-----  
**LIMITE AMMINISTRATIVO**